
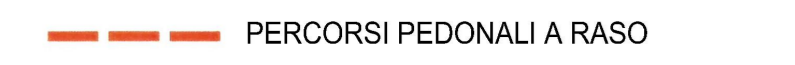











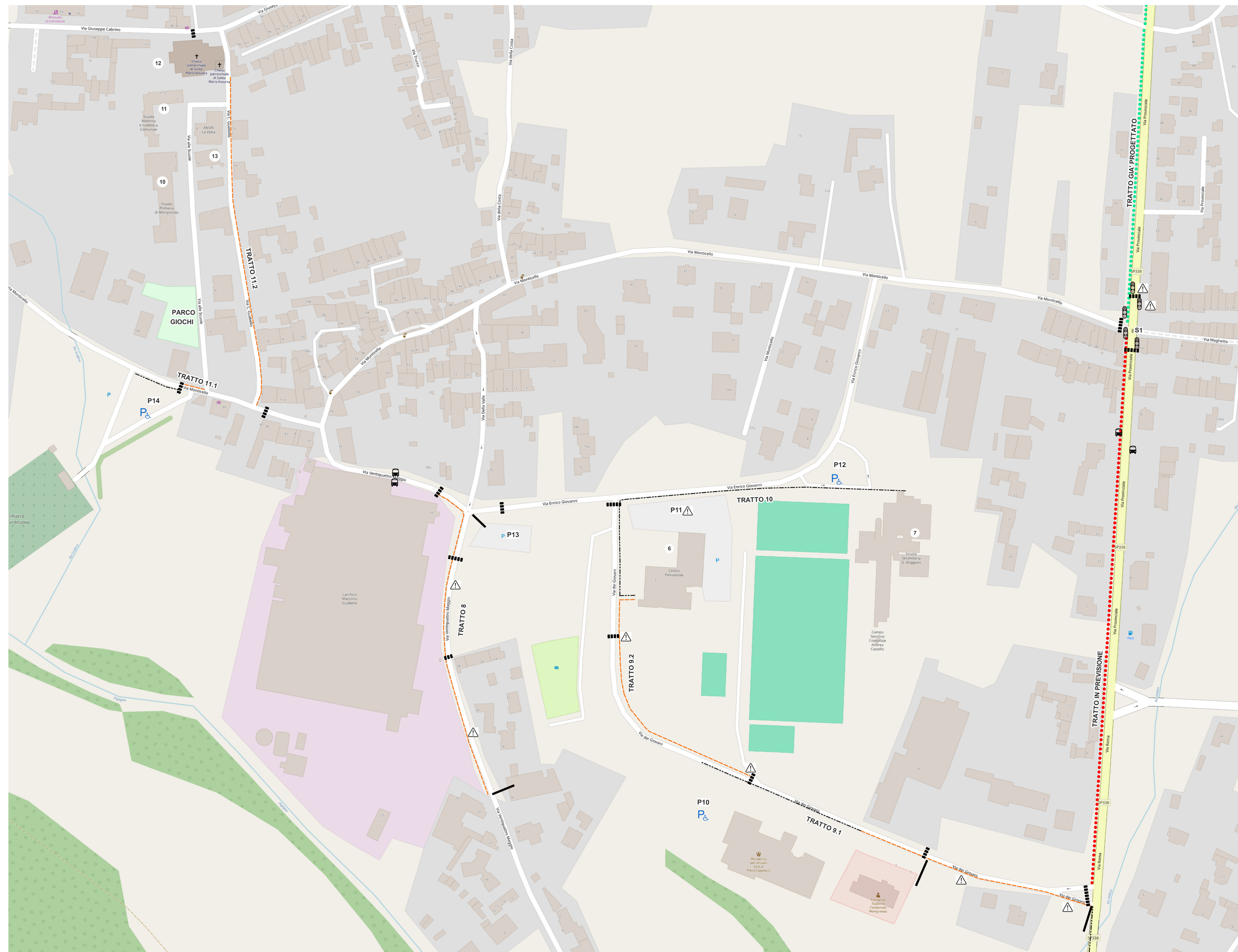


LEGENDA

-  PERCORSI PEDONALI A RASO PROTETTI
-  PERCORSI PEDONALI A RASO
-  MARCIAPIEDE RIALZATO
-  PAVIMENTAZIONE TATTILE
-  ATTRAVERSAMENTO PEDONALE
-  TRATTO DI PERCORSI PEDONALI IN PREVISIONE
-  TRATTO DI PERCORSI PEDONALI IN PROGETTO
-  NUMERAZIONE DI RIFERIMENTO A SCHEDE EDIFICI
-  NUMERAZIONE DI RIFERIMENTO A SCHEDE PARCHEGGI
-  PARCHEGGIO RISERVATO
-  OSTACOLI E/O CRITICITA'
-  SEMAFORO
-  FERMATA TRASPORTO PUBBLICO



REGIONE PIEMONTE PROVINCIA DI BIELLA
COMUNE DI MONGRANDO

PIANO ELIMINAZIONE BARRIERE ARCHITETTONICHE

Legge n° 41/86 - Legge 104/1992

Adottato con Delibera Giunta Comunale n° 57 del 15.04.2024

PROGETTO PRELIMINARE

AMBITO URBANO DI CERESANE E CURANUOVA

Tavola 3b - scala 1:1.000 ANALISI E RILIEVO DELLE CRITICITA'

Dott. Arch. GIULIO CARTA Il Sindaco Il Responsabile del procedimento

APRILE 2024 Il Segretario